

りんご新しい化栽培（高密度植）ICT活用による短期習得実践道場

定時撮影

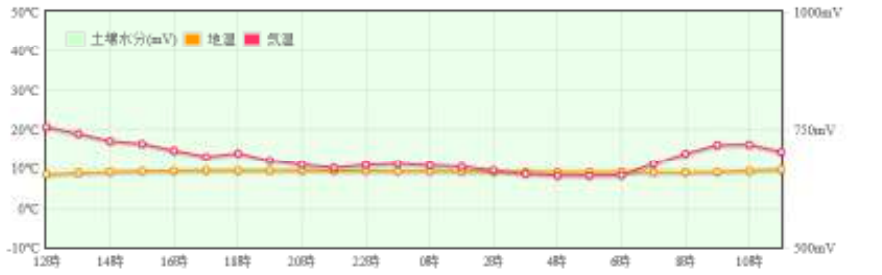
撮影日時: 2019/04/13 10:00

Facebookもチェック



サムネイル表示ページへ

前日(24時間)のデータ



	気温	地温
最高	20.6	9.7
平均	12.8	9.2
最低	8.2	8.5

現在pF計故障中
本来のデータ

pF電圧(mV)	pF
2881	1.7
2881	1.7
2879	1.8
2879	1.8
2878	1.8
2874	1.8
2871	1.8
2870	1.8
2868	1.8
2868	1.8
2867	1.8

- ①②③④⑤⑥⑦⑧⑨⑩

日時	気温	地温	濡れ	降水量mm	風速m/s	土壌水分(mV)	pF電圧(mV)	pF	日照(mV)	電圧V
2019/04/14 12:00	20.6	8.5	0	0.0	0.1	1498	1	3.0	2836	12.5
2019/04/14 13:00	18.9	8.8	0	0.0	0.1	1498	1	3.0	1305	12.5
2019/04/14 14:00	17.1	9.1	0	0.0	0.1	1498	1	3.0	905	12.6
2019/04/14 15:00	16.4	9.3	0	0.0	0.5	1497	1	3.0	1497	12.7
2019/04/14 16:00	14.7	9.4	1	0.0	0.2	1497	1	3.0	361	12.6
2019/04/14 17:00	13.1	9.5	0	0.0	0.0	1495	1	3.0	200	12.6
2019/04/14 18:00	14.0	9.5	1	0.0	0.1	1496	1	3.0	166	12.6
2019/04/14 19:00	12.1	9.5	1	0.0	0.5	1500	1	3.0	158	12.6
2019/04/14 20:00	11.0	9.5	1	0.2	0.1	1501	1	3.0	158	12.6
2019/04/14 21:00	10.2	9.4	1	0.8	0.0	1500	1	3.0	158	12.5
2019/04/14 22:00	10.9	9.4	0	0.0	0.1	1500	1	3.0	160	12.5
2019/04/14 23:00	11.2	9.3	1	0.0	0.8	1499	1	3.0	159	12.5
2019/04/15 00:00	10.8	9.3	1	0.2	0.9	1500	1	3.0	158	12.5
2019/04/15 01:00	10.5	9.2	1	0.0	0.4	1499	1	3.0	158	12.5
2019/04/15 02:00	9.5	9.2	1	0.2	0.0	1499	1	3.0	158	12.5
2019/04/15 03:00	8.6	9.2	1	0.8	0.0	1499	1	3.0	160	12.5
2019/04/15 04:00	8.2	9.1	1	0.0	0.0	1499	1	3.0	160	12.5
2019/04/15 05:00	8.2	9.1	1	0.0	0.0	1499	1	3.0	160	12.5
2019/04/15 06:00	8.3	9.1	1	0.0	0.0	1498	1	3.0	469	12.5
2019/04/15 07:00	11.2	9.0	0	0.0	0.0	1498	1	3.0	2251	12.7
2019/04/15 08:00	13.9	9.0	0	0.0	0.3	1495	1	3.0	2509	12.6
2019/04/15 09:00	16.1	9.1	0	0.0	0.1	1495	1	3.0	2148	12.6
2019/04/15 10:00	16.2	9.4	0	0.0	1.4	1495	1	3.0	2853	12.5
2019/04/15 11:00	14.4	9.7	0	0.0	1.5	1494	1	3.0	901	12.5

- 「濡れ」は、1=濡れ、0=乾きを表します
- 「地温」は、測定機材の裏下、地中20cmの温度です
- 「日照」は、2800mV以上で日照時間として数えられます
- 「電圧」は、測定機材のバッテリー電圧です

お知らせ
04/10 平成31年度 長野県実証実験道場りんご開講のお知らせ(受付月17日(水)午前9時30分~)
04/10 JAながの長野平フルーツセンター及び実証実験道の社団(その他)
04/10 JAながの長野平フルーツセンター及び実証実験道の社団(その他)
02/01 長野地域振興地力向上研修会のご案内
01/31 農業機械の安全使用講習会開催について
<これまでのお知らせ一覧>

- 主要文書**
- 病害虫調査資料
 - 短期実証道場 第7回講習資料(高密度植・剪定)
 - 霜害および寒害の被害防止対策について
 - 苗木の定植適期資料
 - 短期実証道場 第6回講習資料
 - 処分策の見方
 - 土づくり調査資料
- <これまでの主要文書一覧>

写真-投稿

お名前:
コメント:
参照... 記事を投稿する

短期実証道場(りんご)の第1回講習について、お知らせに掲載しました。開催日時は、4月17日(水)午前9時30分~です。JAながの長野平フルーツセンターに集合ください。参加される方は、4月12日(金)までに情報連絡メールへ返信をお願いします。2019/04/10 20:24 普及センター 熊澤秀俊

【道場生の皆さま】
2月21日に定款カメラを移動しました。現在、新設(りんご)は上駒沢の運搬、坂城(ぶどう)は真島の近隣の研修を期間しています。お白中に表示と設置を整理しますので、ご通知ください。また、研修(りんご、ぶどう)の「写真投稿欄」は、有効です。お知らせ欄は別します。

画面について、限界がありますが、スマートフォンでは拡大可能です。パソコンの場合は画像を保存して拡大利用できます。画像は、午前7:00時と午後23:00時に配信が異なります。感想等ありましたら投稿ください。
2019/02/22 16:36 普及センター 熊澤秀俊


データ解析可能

http://www.asuzac-pd.jp/.../data/
※アドレスの最後に ↑/data/



- 4日データ
- 3日データ
- 2日データ
- 1日データ
- 6日データ

日付	時間	気温	地温	濡れ	降水量mm	風速m/s	土壌水分(mV)	pF電圧(mV)	pF	日照(mV)	電圧V
2019/04/14	12:00	20.6	8.5	0	0.0	0.1	1498	1	3.0	2836	12.5
2019/04/14	13:00	18.9	8.8	0	0.0	0.1	1498	1	3.0	1305	12.5
2019/04/14	14:00	17.1	9.1	0	0.0	0.1	1498	1	3.0	905	12.6
2019/04/14	15:00	16.4	9.3	0	0.0	0.5	1497	1	3.0	1497	12.7
2019/04/14	16:00	14.7	9.4	1	0.0	0.2	1497	1	3.0	361	12.6
2019/04/14	17:00	13.1	9.5	0	0.0	0.0	1495	1	3.0	200	12.6
2019/04/14	18:00	14.0	9.5	1	0.0	0.1	1496	1	3.0	166	12.6
2019/04/14	19:00	12.1	9.5	1	0.0	0.5	1500	1	3.0	158	12.6
2019/04/14	20:00	11.0	9.5	1	0.2	0.1	1501	1	3.0	158	12.6
2019/04/14	21:00	10.2	9.4	1	0.8	0.0	1500	1	3.0	158	12.5
2019/04/14	22:00	10.9	9.4	0	0.0	0.1	1500	1	3.0	160	12.5
2019/04/14	23:00	11.2	9.3	1	0.0	0.8	1499	1	3.0	159	12.5
2019/04/15	00:00	10.8	9.3	1	0.2	0.9	1500	1	3.0	158	12.5
2019/04/15	01:00	10.5	9.2	1	0.0	0.4	1499	1	3.0	158	12.5
2019/04/15	02:00	9.5	9.2	1	0.2	0.0	1499	1	3.0	158	12.5
2019/04/15	03:00	8.6	9.2	1	0.8	0.0	1499	1	3.0	160	12.5
2019/04/15	04:00	8.2	9.1	1	0.0	0.0	1499	1	3.0	160	12.5
2019/04/15	05:00	8.2	9.1	1	0.0	0.0	1499	1	3.0	160	12.5
2019/04/15	06:00	8.3	9.1	1	0.0	0.0	1498	1	3.0	469	12.5
2019/04/15	07:00	11.2	9.0	0	0.0	0.0	1498	1	3.0	2251	12.7
2019/04/15	08:00	13.9	9.0	0	0.0	0.3	1495	1	3.0	2509	12.6
2019/04/15	09:00	16.1	9.1	0	0.0	0.1	1495	1	3.0	2148	12.6
2019/04/15	10:00	16.2	9.4	0	0.0	1.4	1495	1	3.0	2853	12.5
2019/04/15	11:00	14.4	9.7	0	0.0	1.5	1494	1	3.0	901	12.5



データはCSV形式のため パソコンに取り込み、集計、解析することができます。

定時撮影



サムネイル表示ページへ

上駒沢サムネイル表示

サムネイル表示した複数の画像から、クリックしたものを大きく表示します
右下にある「再生」をクリックすると、選択されている画像から1秒間隔で次の画像を表示していき
「停止」をクリックすると、連続表示を停止します



戻る

再生 | 停止

定点観測カメラ

10:00と14:00の定時撮影
サムネイル表示から、過去30枚
までの画像をさかのぼって確認
することができます。

レンタルクroppナビ

あなたの圃場にクroppナビを
置いてみませんか？



レンタル標準セット

- ・温度センサ2本 → 気温 地温 (水温なども可)
- ・濡れ
- ・降水量
- ・風速
- ・日照



オプション

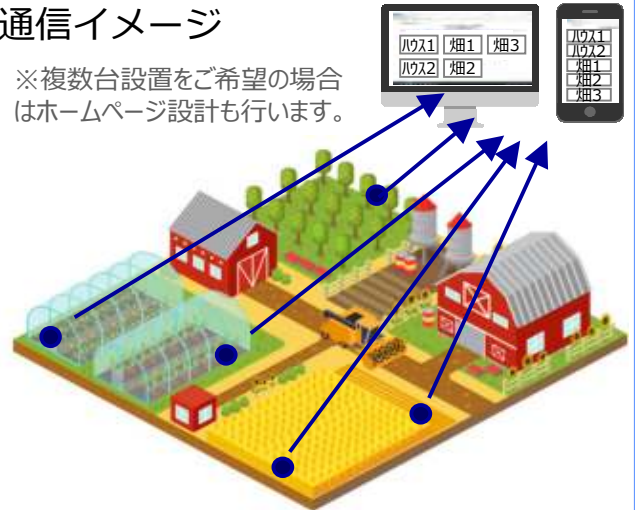
- ・土壌水分計
- ・pF計
- ・湿度計
- ・水見センサ など

※ロガー接続できるセンサ類は取付可能です
※オプションセンサは初期費用のみで、その後の費用はかかりません

レンタル費用 **月々1万円!**

通信イメージ

※複数台設置をご希望の場合はホームページ設計も行います。



こんなことはできる？ 梅雨の2ヶ月だけ使いたい。設置場所は？
ちょっと話を聞いてみたい、なんでも結構です。まずはご連絡ください！



アスザック株式会社

P&D事業部 担当：木村・山崎
http://www.asuzac-pd.jp/

〒382-8508
長野県上高井郡高山村大字中山981
電話:026(246)2711 Fax: 026(248)3816
sato-chi@asuzac.co.jp